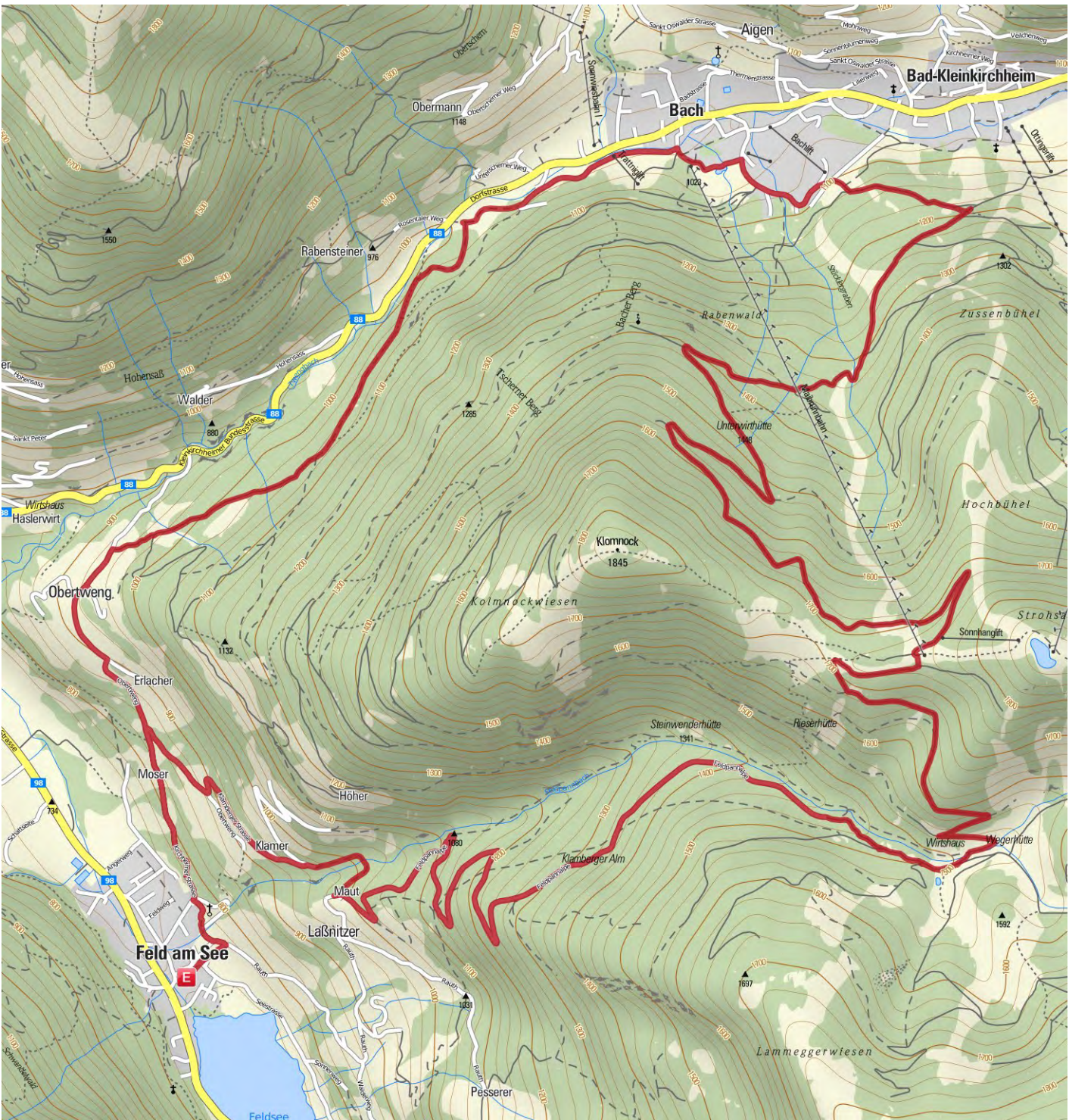


Kärnten-Wasserreich-Tour (Nockbike)



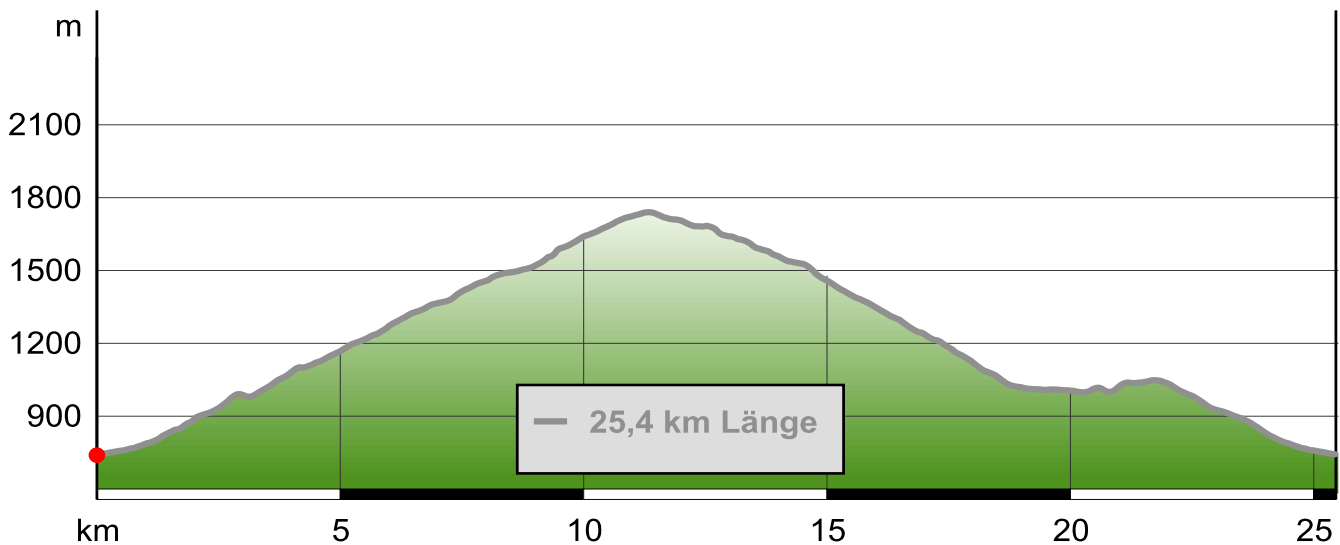
Gütesiegel	STANDARD	Länge	25,4 km	Schwierigkeit	mittel
Bewertungen	☆☆☆☆☆ (0)	Höhenmeter	▲ 1079 m	Kondition	☆☆☆☆☆
Erlebnis	☆☆☆☆☆		▼ 1079 m	Technik	☆☆☆☆☆
Landschaft	☆☆☆☆☆	Dauer	4:00-5:00 h		

Empfohlene Jahreszeiten	J	F	M	A	M	J	J	A	S	O	N	D
--------------------------------	---	---	---	---	----------	---	---	---	---	---	---	---



Geoinformationen und redaktionelle Inhalte © Alpestein Tourismus GmbH & Co. KG © BKG und Vermessungsverwaltungen der Bundesländer (www.bkg.bund.de)

Kärnten-Wasserreich-Tour (Nockbike)



Beschreibung

Kurzbeschreibung

Diese Tour verläuft - ausgehend von Feld am See - auf die Feldpannalm über die Bergkuppe „Maibrunn“ nach Bad Kleinkirchheim. Das Thema Wasser begleitet die gesamte Tour: Badesee, Bach Quellgebiet, Thermen Bad Kleinkirchheim, Brunnen Obertweng.

Startpunkt der Tour

Feld am See, Dorfplatz (751 hm)

Wegbeschreibung

Von Feld am See ausgehend, die Asphaltstraße schräg rechts nach oben und bei km 0,24 nach links, der Straße folgen, an der Schule vorbei, hoch zur Kirche und den Asphaltweg wieder abwärts. Von hier aus an der Kreuzung bei km 0,57 geradeaus weiter Richtung Obertweng/Bad Kleinkirchheim. Bei der nächsten Weggabelung (km 1,47) nach rechts, nun immer der Beschilderung zur Feldpannalm folgen.

Beim Umkehrplatz (km 2,69) geradeaus den Schotterweg weiter fahren, das kurze, steile Stück hoch zur Mautstelle. Nun die Schotterstraße bis zur Feldpannalm (km 8,41) nach oben fahren und geradeaus weiter bis km 8,6, hier biegt man links Richtung Rieser Hütte ab. Bei km 9,13 rechts die Schotterstraße weiter nach oben und bei km 9,44 passiert man eine Schranke. Die Schotterstraße immer aufwärts bis km 10,77, kurz geradeaus, dann nach rechts, parallel entlang dem Zaun auf einem Wiesen-/Wanderweg Richtung Maibrunnhütte bis km 10,94. Hier über den Zaun und dem Wanderweg 9A nach rechts folgen, bis man nach 200 m die Maibrunnbahn erreicht (im Hintergrund Maibrunnhütte/unbewirtschaftet).

Nun immer die Hauptschotterstraße Nr. 1 nach Bad Kleinkirchheim abwärts fahren. Achtung: Schranke bei km 16,1! Bei km 16,2 folgt man links dem Weg, nach der Kurve bei km 16,8 aufpassen, da nochmals eine Schranke kommt. Die Asphaltstraße entlang bis zum Schotterweg links vor den Tennisplätzen fahren, diesen Weg bis km 17,64 folgen und dann wieder links den Talrundweg Richtung Feld am See. Den Bach entlang bis km 18,83, hier nochmals nach links, immer dem Schotter-/Wanderweg Richtung Obertweng/Feld am See folgen. Ab km 21,15 geht es links, durch Obertweng die Asphaltstraße abwärts nach Feld am See, zurück zum Ausgangspunkt.

Sicherheitshinweise

Achtung: Bei km 16,1 und bei km 16,8 nach der Kurve Schranke beachten!

Literatur

Kompass Rad- und Mountainbikekarte Kärntner Nockberge

???maps???

Kompass Rad- und Mountainbikekarte Kärntner Nockberge

Parken

Parkplatz vorhanden

Öffentliche Verkehrsmittel

Bus

Weitere Infos / Links

www.sportschule.at

Eigenschaften



Gipfel-Tour



Rundtour




aussichtsreich



mit Einkehrmöglichkeit

Kärnten-Wasserreich-Tour (Nockbike)

 botanische Highlights

Autor und Quelle

Autor nockberge-kunden
erstellt 26.07.2011
geändert 31.08.2011
Quelle Bad Kleinkirchheim Tourismus

<http://www.badkleinkirchheim.at/>



Bilder



Blick auf Millstätter See

Autor Millstätter See Tourismus GmbH

Quelle Millstätter See Tourismus GmbH



Kärnten Wasserreich

Autor Bad Kleinkirchheimer Tourismus Marketing GmbH

Quelle Bad Kleinkirchheimer Tourismus Marketing GmbH